



## EDITAL Nº 517/2021

### CONDICIONAMENTO DE TRÂNSITO

**JOSÉ ANTÓNIO DA SILVA DE OLIVEIRA, VICE-PRESIDENTE DA CÂMARA MUNICIPAL DE VILA FRANCA DE XIRA**

**FAZ SABER**, em cumprimento do disposto no nº 1, do artigo 56º, do anexo I, da Lei nº 75/2013, de 12 de setembro, e ao abrigo da competência que lhe foi subdelegada, pelo Despacho nº 20/2020, do Sr. Presidente da Câmara Municipal, que foi autorizado, em 31 de agosto de 2021, o condicionamento de trânsito solicitado pela UVP - Federação Portuguesa de Ciclismo, ao abrigo do disposto no artigo 4º do Decreto Regulamentar nº 2-A/2005, de 24 de março, para realização das 3ª e 4ª etapas da “Volta a Portugal Feminina”, da 3ª etapa, com partida e chegada em Vila Franca de Xira, e da 4ª etapa, com partida nas Caldas da Rainha e chegada em Lisboa, no período compreendido entre os dias 3 e 5 de setembro de 2021, com o seguinte itinerário:

➤ **3ª Etapa - 4 de setembro de 2021:**

- Vila Franca de Xira:
  - Rua Alves Redol;
  - Rua António Lúcio Baptista;
  - Rua António Sérgio;
  - Estrada do Monte Gordo (CM1243);
  - Estrada do Farrobo (CM1241);
  - Estrada do Casal da Coxa;
  - EN-248;
  - Rua General Humberto Delgado (EN-248);
  - Rua Professor Reynaldo dos Santos (EN-248);
  - Rua Doutor Jacinto Nunes (EN-248);
  - Praça Afonso de Albuquerque.

➤ **4ª Etapa – 5 de setembro de 2021:**

- Cachoeiras:
  - EN-115-4.



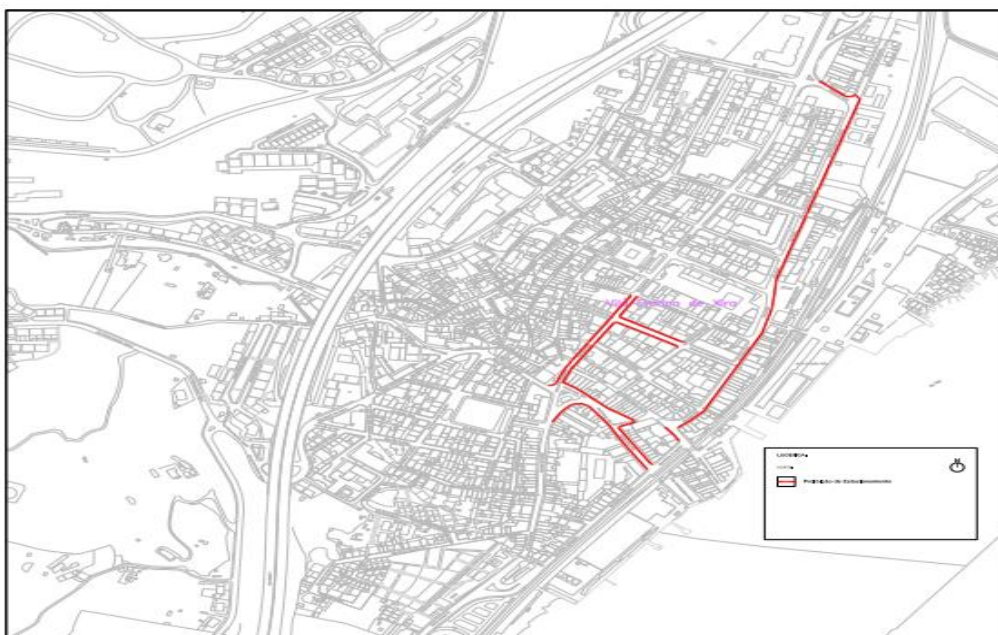
- São João dos Montes / Alhandra:
  - EN-248-3.
- Alhandra/Sobralinho/Alverca do Ribatejo/Forte da Casa/Póvoa de Santa Iria:
  - EN10.

Dada a natureza do evento, será adotado o seguinte condicionamento de trânsito em Vila Franca de Xira, Cachoeiras, São João dos Montes, Alhandra, Sobralinho, Alverca do Ribatejo, Forte da Casa e Póvoa de Santa Iria:

### **Dia 3 de setembro de 2021 – Vila Franca de Xira:**

➤ **Estacionamento proibido**, nos seguintes arruamentos:

- Avenida Pedro Victor;
- Avenida dos Combatentes da Grande Guerra, no troço entre a Rua Alves Redol e a Rua Dr. Manuel de Arriaga;
- Rua Almirante Cândido dos Reis, entre o nº 83 e a Rua 1º de Dezembro;
- Rua Serpa Pinto;
- Rua do Curado (lado nascente);
- Rua Joaquim Pedro Monteiro (lado nascente);
- Rua Alves Redol, no troço entre a Avenida Pedro Victor e a Rua Almeida Garrett;
- Rua do Telhal.





### **Dia 4 de setembro de 2021 – Vila Franca de Xira:**

➤ **Estacionamento proibido**, nos seguintes arruamentos:

- Avenida Pedro Victor;
- Avenida dos Combatentes da Grande Guerra, no troço entre a Rua Alves Redol e a Rua Dr. Manuel de Arriaga;
- Rua Almirante Cândido dos Reis, entre o nº 83 e a Rua 1º de Dezembro;
- Rua Serpa Pinto;
- Rua do Curado (lado nascente);
- Rua Joaquim Pedro Monteiro (lado nascente);
- Rua Alves Redol, no troço entre a Avenida Pedro Victor e a Rua Almeida Garrett;
- Rua do Telhal.

➤ **Circulação proibida**, nos seguintes arruamentos:

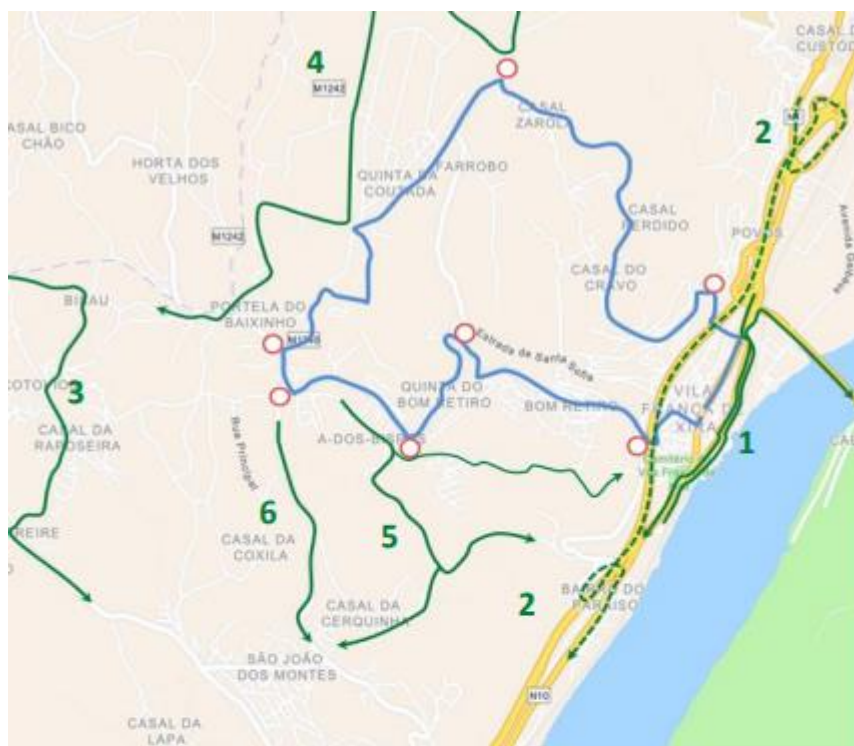
- Avenida Pedro Victor;
- Avenida dos Combatentes da Grande Guerra, no troço entre a Rua Alves Redol e a Rua Dr. Manuel de Arriaga;
- Rua Alves Redol, no troço entre a Avenida Pedro Victor e a Rua Almeida Garrett;
- Praça Afonso de Albuquerque.

➤ **Circulação na cidade:**

- O trânsito que atravessa a cidade de Vila Franca de Xira (em ambos os sentidos) processar-se-á pelo Largo 5 de Outubro e pelas ruas 1º de Dezembro, Almirante Cândido dos Reis, Serpa Pinto, do Curado, Joaquim Pedro Monteiro e do Telhal;
- Circulação condicionada na Rua António Lúcio Baptista, para criação de corredor de emergência;
- Circulação condicionada no corredor de acesso dos participantes, nas ruas Dr. Manuel de Arriaga e José Júlio;
- Para evitar os constrangimentos decorrentes da realização da prova, sugere-se a utilização das seguintes alternativas:
  - Através da A1 (norte/sul e sul/norte);



- Se pretender utilizar a EN-248, seguir para a EN-248-3, em direcção a Alhandra (no entroncamento junto a Arruda dos Vinhos, ou pela localidade de Cotovios);
- O trânsito proveniente da Loja Nova, via EM524, deverá virar para a localidade das Cachoeiras e seguir pelo CM1240 (Badalinho) até à EN-248 (conforme sugestão anterior);
- Aos residentes em A-dos-Bispos sugere-se a utilização da Estrada da Mata ou Estrada da Serra.



#### Alternativas e desvios em Vila Franca de Xira

 Trajecto da prova;

 Zona de Corte à circulação rodoviária

#### Alternativas

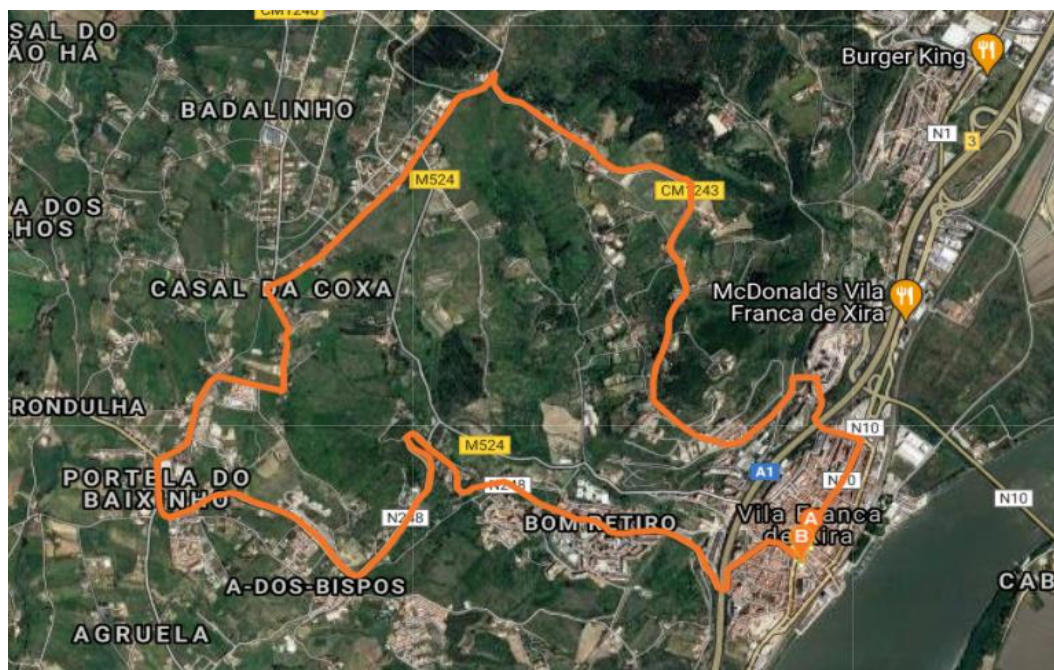
1. **Atravessamento cidade** (dois sentido nas artérias de usual saída para norte)
2. **A1** (Norte/Sul e Sul/Norte);
3. **EN 248 via EN 248-3** (Aceder à localidade de Cotovios em direcção a Alhandra);
4. **EM 524** (Cachoeiras) e **CM 1240** (Badalinho) – Trânsito proveniente da Loja Nova;
5. **Est. da Mata/Est. da Serra** – Saída de A-dos-Bispos.
6. **Est. do Bom Nome** – Acesso a A-dos-Loucos e Alhandra

➤ **Circulação, paragem e estacionamento condicionados, com cortes de trânsito durante o decorrer da prova, nos seguintes arruamentos:**

- Rua Alves Redol;
- Rua António Lúcio Baptista;



- Rua António Sérgio;
- Estrada do Monte Gordo (CM1243);
- Estrada do Farrobo (CM1241);
- Estrada do Casal da Coxa;
- Praça Afonso de Albuquerque.



**Dia 5 de setembro de 2021:**

- **Circulação, paragem e estacionamento condicionados, com cortes pontuais à passagem dos participantes da prova, nas seguintes localidades e arruamentos:**
  - São João dos Montes/Alhandra:
    - EN248-3.
  - Alverca do Ribatejo/Forte da Casa/Póvoa de Santa Iria:
    - EN10, entre o km 129+586 e o km 135+403.



Para constar se publica o presente edital e outros de igual teor que vão ser afixados nos locais do costume.

E eu, \_\_\_\_\_, Diretor do Departamento de Gestão Administrativa e Jurídica, o subscrevi.

Paços do Município de Vila Franca de Xira, 1 de setembro de 2021

O Vice-Presidente da Câmara Municipal,